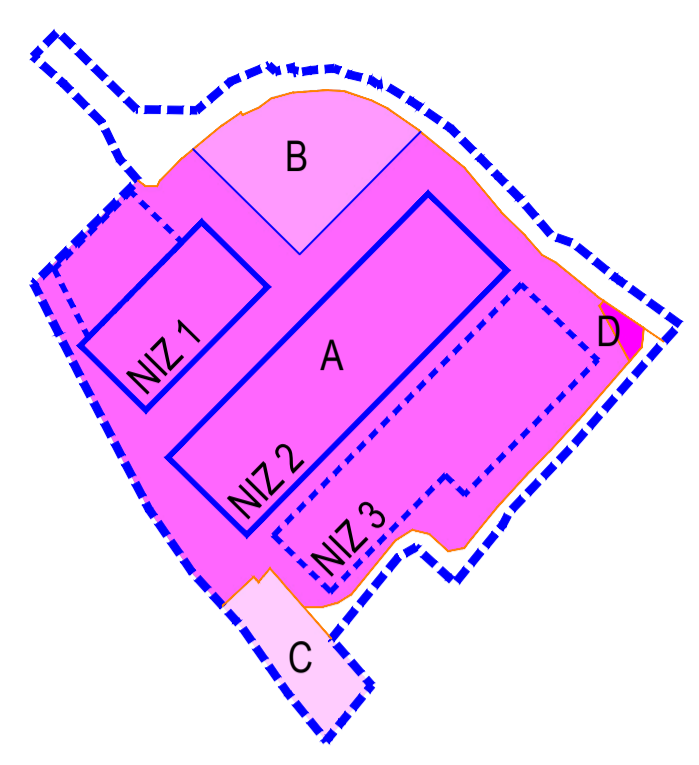


Schema območja



- A - industrijska cona
- B - garažna hiša
- C - poslovno območje tik ob Dravinji
- D - transformatorska postaja

LEGENDA:

- Meja območja OPPN
- Nova parcelna meja
- Obstoječa parcelna meja (DKN)
- Obstoječa stavba
- Načrtovana proizvodna stavba
- Načrtovana garažna hiša
- Obstoječe zaklonišče se ohrani
- Rušitve stavb
- Glavni vhod v industrijski kompleks
- Uvoz / izvoz v garažno hišo / pokrito parkirišče
- Vhod z obstoječe zaklonišče
- Obstoječa transformatorska postaja
- Nova transformatorska postaja
- Dravinjski vodotok I. reda (vodno zemljišče)
- Priobalni pas Dravinje (5 m, 15 m in 40 m) (dovolenje le posegi v skladu z Zakonom o vodah)
- Javna prometnica - Rudniška cesta
- Interna prometnica
- Dvosmerni promet
- Enosmerni promet
- Oporni zid / protna ograja
- Peš pot
- Peš površine (takovanje, asfalt...)
- Zatravnice
- Intenzivna visoka zelenitev
- Ekološki otok
- Legenda regulacijskih linij
- Gradbena linija

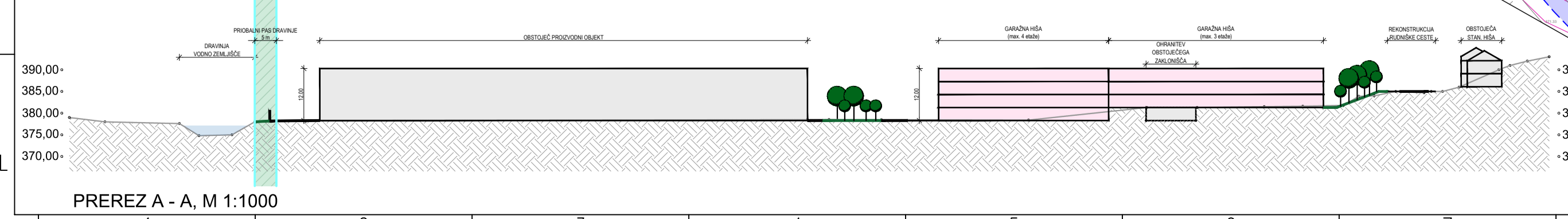
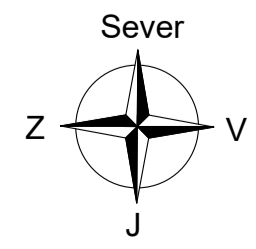
GKN Driveline Slovenija d. o. o.,  
 Rudniška cesta 20,  
 3214 Zreče  
 naročnik 1: AvtoPrevoznikstvo in zemeljska dela - Kovač Jože s. p.,  
 Dabrova 62,  
 3214 Zreče  
 naročnik 2: Občina Zreče,  
 Cesta na Roglo 13b,  
 3214 Zreče  
 arhitekt: Savaprojekt, d.d.,  
 Cesta krških žrtev 59,  
 8270 Krško

OBČINSKI PODROBNI PROSTORSKI NAČRT  
 SPODNJA INDUSTRIJSKA CONA ZREČE

prostorski akt: D. Pirc, univ.dipl.inž.kraj.arh. KA-1562  
 SP: S. Umek, toh, dipl.inž.grad.

izdelal: UREDITVENA SITUACIJA S PREREZOM OBMOČJA  
 faza: PREDLOG

datum: junij 2021  
 merilo: 1:1000  
 št. gradbenega načrta: 1310  
 št. gradbenega nabora: B4



PREREZ A - A, M 1:1000